



AKTUÁLNÍ INFORMACE Z TEPLÁREN BRNO PRO OBCHODNÍ PARTNERY

SPECIÁL: PÁRA × HORKÁ VODA 2018

PROJEKT VÝMĚNY ZASTARALÝCH PAROVODŮ ZA MODERNÍ ÚSPORNÉ HORKOVODY JSME ODSTARTOVALI V ROCE 2010. POSTUPNOU MODERNIZACÍ ROZVODNÉ SÍTĚ SNIŽUJEME ZTRÁTY V DISTRIBUČNÍ SOUSTAVĚ A ZÁROVEŇ TAK ZVYŠUJEME EFEKTIVITU CELÉHO SYSTÉMU SOUSTAVY ZÁSOBOVÁNÍ TEPELNOU ENERGIÍ. V LETOŠNÍM ROCE PŘEPOJÍME DALŠÍCH 50 ODBĚRNÝCH MÍST NA TRASE DLOUHÉ 4,2 KM.

1. OBLAST: BRNO – STŘED

OBLAST UL. JASELSKÁ

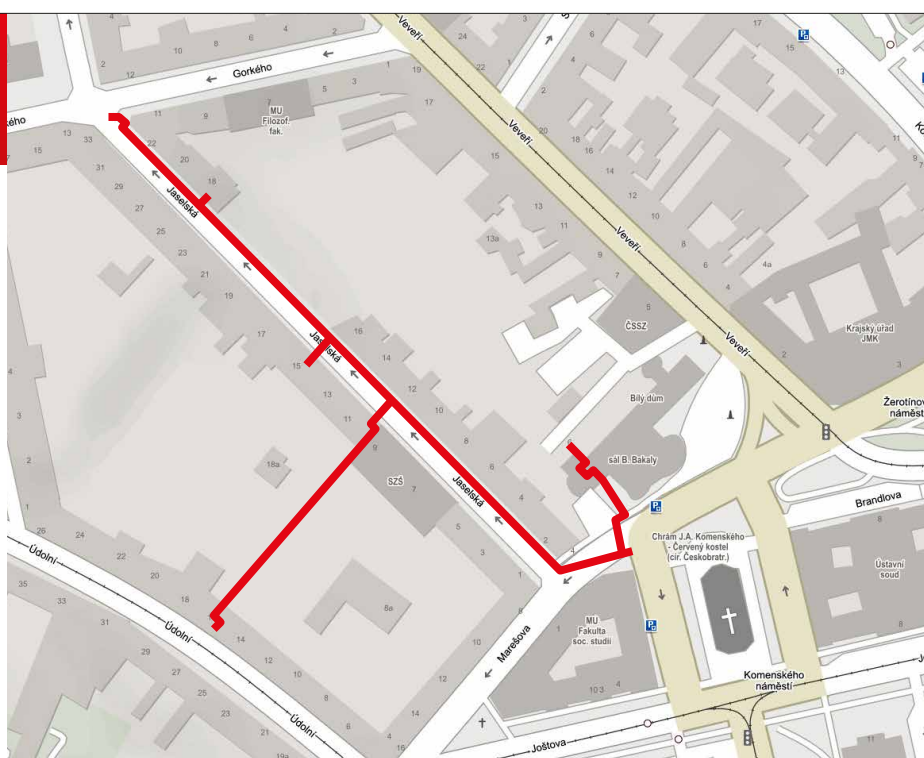
Termín realizace: 04/2018–10/2018
 provozuschopnost 08/2018

Délka trasy: 625 m

Uzavírky: uzavírka ulice Jaselská,
 omezení provozu v křižovatce
 ul. Marešova x Jaselská

Objízdné trasy: přes Žerotínovo nám.,
 ul. Marešova, Údolní, Gorkého, Veverí,
 Arne Nováka

Parkování: dojde ke zrušení
 23 vyhrazených parkovacích míst,
 ke zrušení parkovacích míst po obou
 stranách ulice Jaselská (od ulice
 Marešova, cca 150 míst) a po obou
 stranách ulice Marešova (mezi ulicí
 Jaselská a Komenským náměstím,
 cca 15 míst)



OBLAST OBI LNÍ TRH

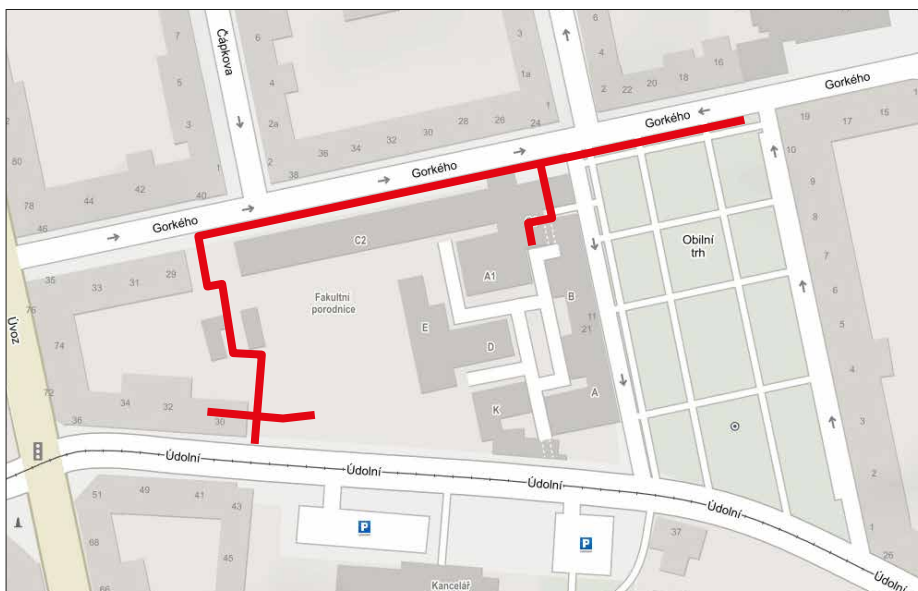
Termín realizace: 04/2018–10/2018
 provozuschopnost 08/2018

Délka trasy: 385 m


Uzavírky: bez uzavírek, omezení provozu
 v křižovatce ul. Gorkého x Obilní trh

Objízdné trasy: bez objízdných tras


Parkování: nedojde ke zrušení
 parkovacích míst




OBLAST UL. GORKÉHO

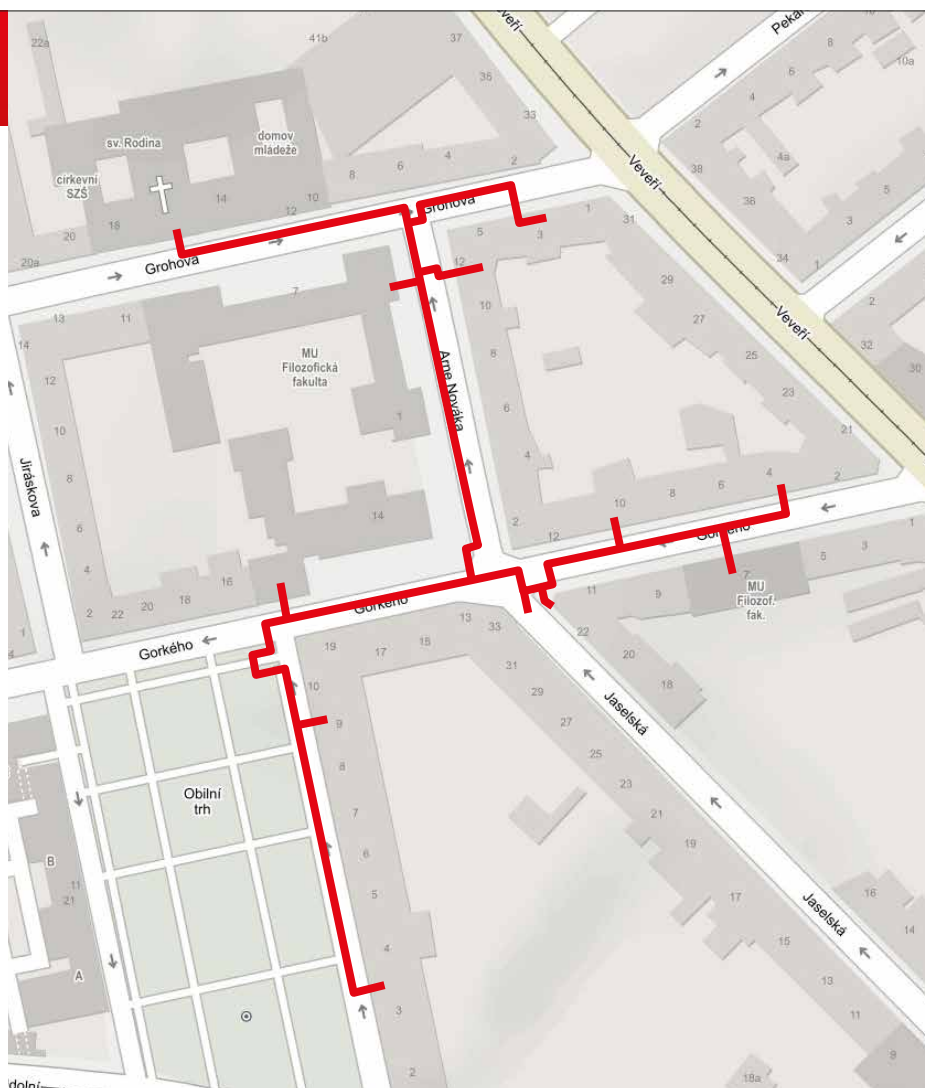
 **Termín realizace: 04/2018–10/2018**
provoznoschopnost 08/2018

 **Délka trasy: 745 m**


 **Uzavírky:** uzavírka části Obilního trhu (od objektu Obilní trh 3 po ul. Gorkého), části ul. Gorkého (v 1. etapě od Obilního trhu po ul. Jaselská, ve 2. etapě od ul. Jaselská po objekt Gorkého 4) a část ul. Grohova (od objektu Grohova 16 po ul. Arne Nováka); omezení provozu na ul. Arne Nováka, Grohova a východní straně Obilního trhu

 **Objízdné trasy:** přes ul. Údolní, Gorkého, Veverí, Jiráskova, Arne Nováka, Grohova


Parkování: dojde ke zrušení 12 vyhrazených parkovacích míst, ke zrušení stání po obou stranách ulice Grohova (mezi ulicí Veverí a objektem Grohova 16, cca 80 míst), parkovacích míst po obou stranách Obilního trhu (mezi objektem Obilní trh 3 a ulicí Gorkého, cca 45 míst), stání po pravé straně Obilního trhu (cca 25 míst), parkovacích míst po levé straně ulice Gorkého (směrem od ulice Veverí mezi objektem Gorkého 2 a Obilním trhem, cca 40 míst), stání po pravé straně ulice Gorkého (cca 30 míst), parkovacích míst po pravé straně ulice Arne Nováka (směrem od ulice Gorkého, cca 40 míst) a stání po levé straně ulice Arne Nováka (cca 20 míst)




OBLAST UL. ÚVOZ

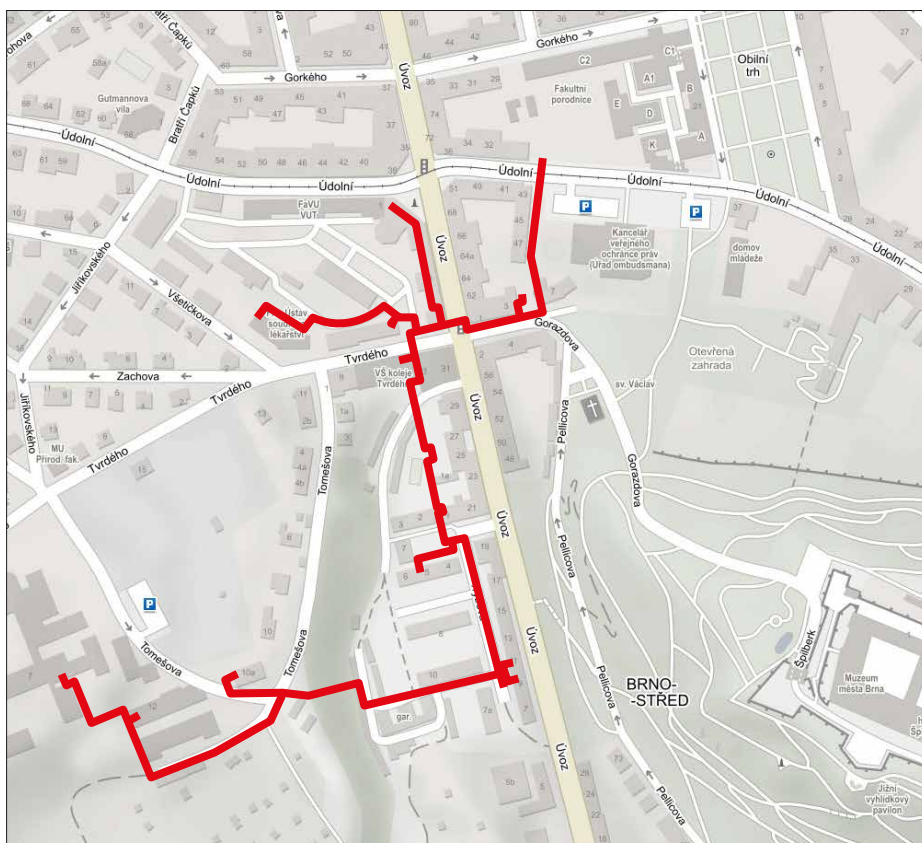
 **Termín realizace: 04/2018–10/2018**
provoznoschopnost 08/2018

 **Délka trasy: 1 650 m**


 **Uzavírky:** uzavírka části ul. Roubalova (od parkoviště MOÚ Brno po ul. Tomešova), v 1. etapě bude během výkopových prací zcela uzavřena ulice Gorazdova a zobousměrněna ulice Pellicova, ve 2. etapě dojde k zjednosměrnění ul. Gorazdova (směrem od ul. Pellicova po ul. Úvoz), omezení provozu na ul. Údolní, Úvoz a Tvrdého

 **Objízdné trasy:** bez objízdných tras


Parkování: dojde ke zrušení 2 vyhrazených parkovacích míst, ke zrušení parkovacích míst na ulici Tomešova (cca 10 míst), parkovacích míst po jedné straně ulice Trýbova (cca 40 míst), stání po levé straně ulice Gorazdova (směrem od ulice Úvoz, cca 10 míst) a stání u objektu Trýbova 10 (cca 5 míst)




OBLAST MENDLOVA NÁMĚSTÍ, 1. ETAPA

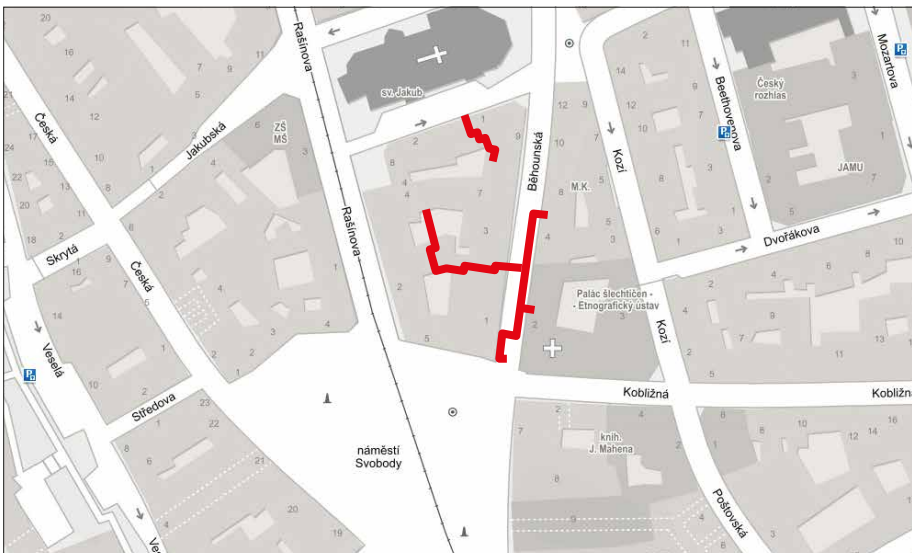
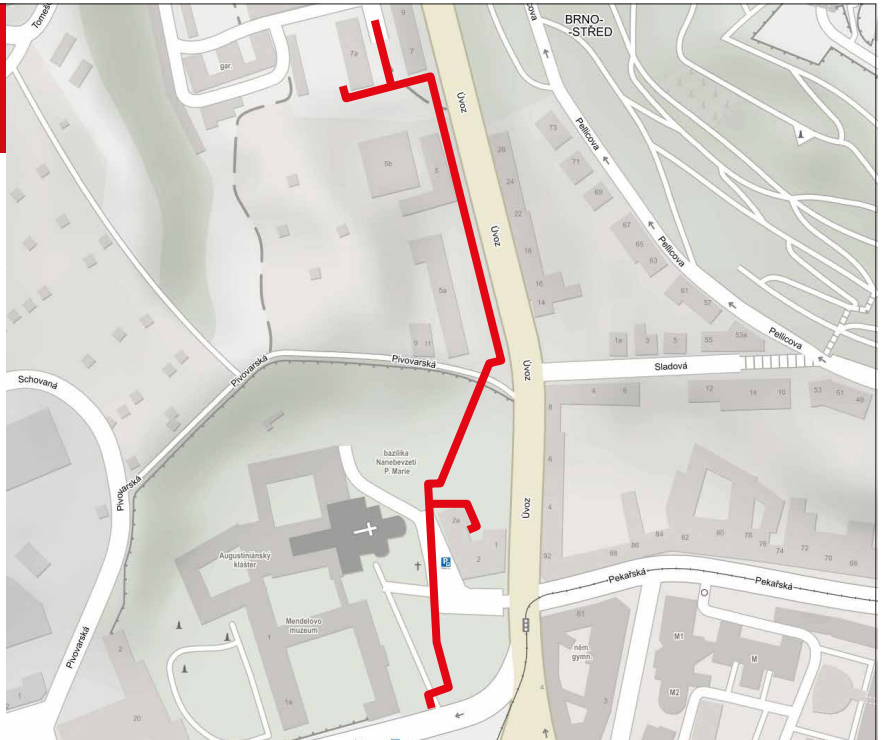
 **Termín realizace: 04/2018–10/2018**
provoznost 08/2018

 **Délka trasy: 530 m**


 **Uzavírky:** bez uzavírek, omezení provozu v pravém jízdním pruhu na ul. Úvoz ve směru z ul. Údolní na Mendlovo náměstí (od objektu Úvoz 7 po ul. Pivovarská), obousměrný provoz je zachován, pro dopravu je využit jízdní pruh vyhrazený pro MHD a TAXI

 **Objízdné trasy:** bez objízdných tras


Parkování: nedojde ke zrušení vyhrazených parkovacích míst, dojde k omezení parkování na parkovišti Mendlovo náměstí u baziliky Nanebevzetí Panny Marie (cca 35 míst), parkovacích míst po levé straně ulice Úvoz (směrem od Mendlova náměstí, cca 17 míst) a stání u objektů Úvoz 5 a 7a (cca 15 míst)





OBLAST UL. BĚHOUSKÁ

 **Termín realizace: 04/2018–09/2018**
provoznost 07/2018


 **Délka trasy: 150 m**

 **Uzavírky:** uzavírka ul. Běhounská (mezi náměstím Svobody a Jakubským nám.)


 **Objízdné trasy:** bez objízdných tras


 **Parkování:** dojde ke zrušení 10 vyhrazených parkovacích míst


OBLAST UL. RAŠINOVA

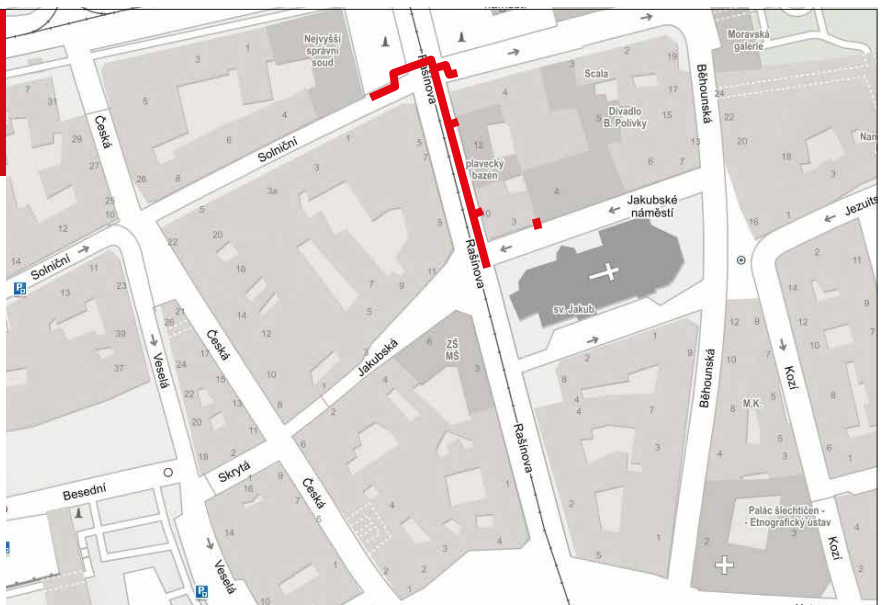
 **Termín realizace: 06/2018–08/2018**
provoznost 07/2018

 **Délka trasy: 138 m**

 **Uzavírky:** bez uzavírek, omezení provozu na ul. Rašínova; stavba bude probíhat v koordinaci s rekonstrukcí tramvajového tělesa na Moravském náměstí a ul. Rašínova

 **Objízdné trasy:** bez objízdných tras v rámci stavby Tepláren Brno, a.s.

 **Parkování:** nedojde ke zrušení parkovacích míst



2. OBLAST: BRNO – SEVER

OBLAST PAROVODU SEVER – UL. ZÁBRDOVICKÁ, STARÁ OSADA

V roce 2018 je uvažováno o montáži a zprovoznění provizorního parního potrubí pro zásobování OM na Svitavském nábřeží

Termín realizace: předpokládaný začátek prací v 10/2018 (po výzvě statutárního města Brna), dokončení celé akce dle návrhu SoD v 10/2020



Délka trasy provizorního vedení: 184 m

Uzavírky: stavba bude probíhat v koordinaci s rekonstrukcí tramvajového tělesa na ul. Cejl

Objízdné trasy: bez objízdných tras v rámci stavby Tepláren Brno, a.s.

Parkování: bez omezení v rámci stavby Tepláren Brno, a.s.



3. OBLAST: BRNO – ŽIDENICE

OBLAST PAROVODU SEVER – UL. LAZARETNÍ, KOSMÁKOVA

V roce 2018 je uvažováno o zprovoznění parovodu DN 800, který je určen pro zásobování OM v průběhu rekonstrukce sítě v této oblasti a v průběhu rekonstrukce tramvajového tělesa na ulici Cejl



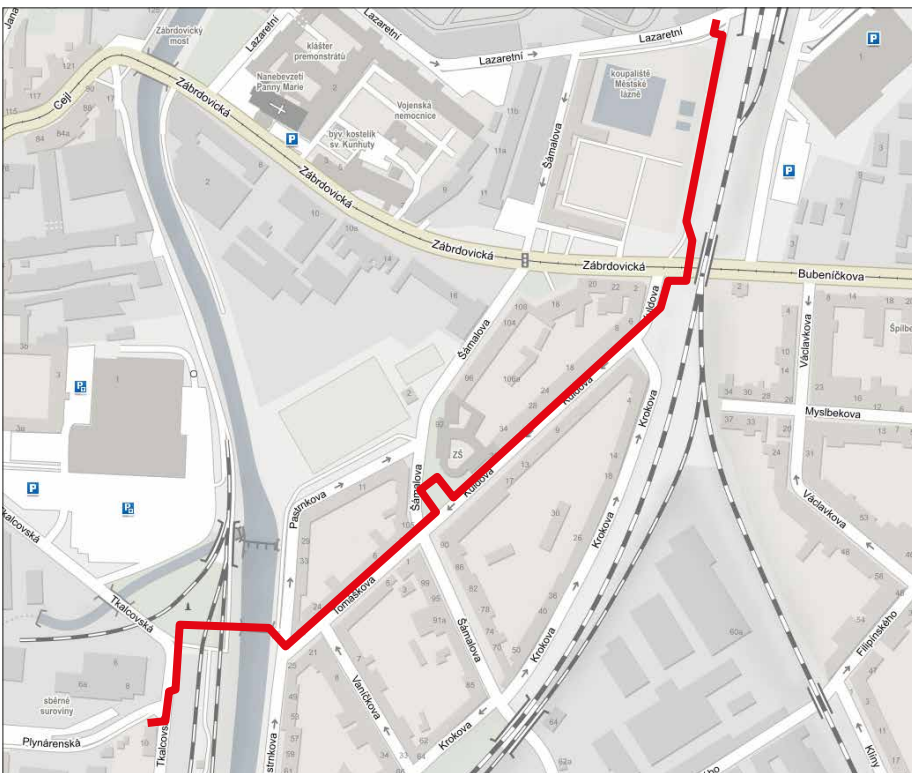
Termín realizace: předpokládaný začátek prací v 06/2018, dokončení celé akce dle návrhu SoD v 10/2020

Délka trasy parovodu: 980 m

Uzavírky: bez uzavírek

Objízdné trasy: bez objízdných tras

Parkování: bez omezení



Informace k omezení parkování

- V průběhu rekonstrukce tepelných rozvodů dojde k omezení parkování vozidel v rámci staveb v oblastech ulic Jaselská, Gorkého, Obilní trh, Úvoz, Mendlovo nám. a Běhounská.
- Za vyhrazená parkovací stání budou zhotoviteli jednotlivých staveb v nejbližším okolí zajištěna náhradní místa pro parkování.
- Mimo tato vyhrazená parkovací stání bude dále stavbami dotčeno cca 580 míst, a to jak na plochách přímo určených pro parkování vozidel, tak i na místech bez zákazu stání, která se běžně pro parkování používají.
- Ze strany Magistrátu města Brna a Policie ČR probíhá schvalování projektu dopravního značení, spočívající v povolení parkování v oblasti ulice Údolní.